

**UCHWAŁA NR LXXVI/483/23
RADY POWIATU W KOSZALINIE**

z dnia 27 listopada 2023 r.

**w sprawie pozbawienia kategorii drogi powiatowej niektórych dróg
i odcinków dróg powiatowych**

Na podstawie art. 12 pkt 11 ustawy z dnia 5 czerwca 1998 r. o samorządzie powiatowym (Dz. U. z 2022 r. poz. 1526 oraz z 2023 r. poz. 572) w związku z art. 10 ust. 5c ustawy z dnia 21 marca 1985 r. o drogach publicznych (Dz. U. z 2023 r. poz. 645, poz. 760, poz. 1193, poz. 1688) uchwała się, co następuje:

§ 1. Pozbawia się kategorii drogi powiatowej niektóre drogi i odcinki dróg powiatowych określone w załączniku nr 1 do niniejszej uchwały.

§ 2. Wykaz nieruchomości wchodzących w skład dróg powiatowych, o których mowa w § 1. określa załącznik graficzny nr 2 do niniejszej uchwały.

§ 3. Przebieg dróg powiatowych, o których mowa w § 1. przedstawia załącznik graficzny nr 3 do niniejszej uchwały.

§ 4. Wykonanie uchwały powierza się Zarządowi Powiatu w Koszalinie.

§ 5. Uchwała podlega opublikowaniu w Dzienniki Urzędowym Województwa Zachodniopomorskiego i wchodzi w życie z dniem 1 stycznia 2024 r.

Przewodniczący Rady

Zbigniew Grabarek

Załącznik Nr 1 do uchwały Nr LXXVI/483/23
Rady Powiatu w Koszalinie
z dnia 27 listopada 2023 r.

Wykaz dróg i odcinków dróg powiatowych

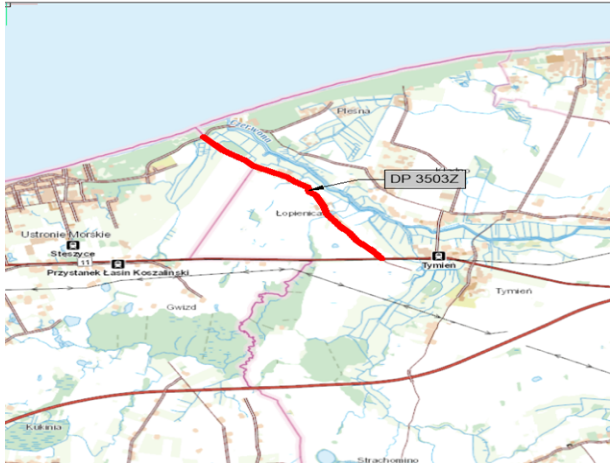
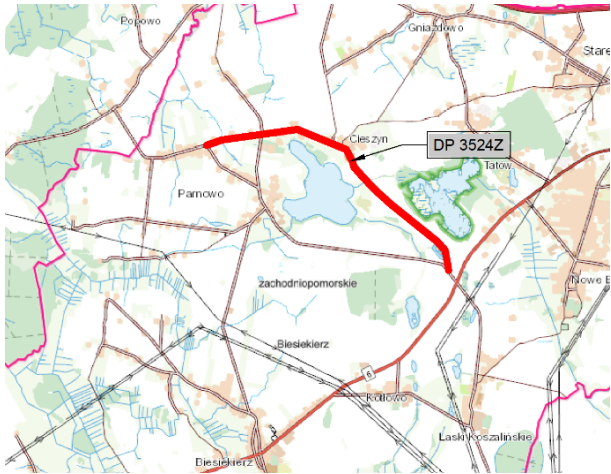
Lp.	Gmina	Nr drogi	Przebieg	Długość [km]
1	Będzino	3503Z	Łasin- Łopienica- droga nr 11	3,52
ŁĄCZNIE				3,52
2	Biesiekierz	3524Z	Parnowo- Cieszyn	4,2
ŁĄCZNIE				4,2
3	Bobolice	3582Z	DK 11- Głódowa	1,02
ŁĄCZNIE				1,02
4	Manowo	3562Z	Wyszebórz- Lubiatowo	0,83
ŁĄCZNIE				0,83
5	Mielno	3506Z	Sarbinowo	2,76
ŁĄCZNIE				2,76
6	Polanów	3554Z	DW nr 206- Dadzewo	1,30
7		3557Z	Warblewo	0,65
8		3566Z	Rekowo	1,15
ŁĄCZNIE				3,1
9	Sianów	3545Z	Ul. Węgorzewska	2,2
10		3545Z	Ul. Piastów	0,37
11		3592Z	Ul. Mickiewicza	0,4
ŁĄCZNIE				2,97
12	Świeszyno	3531Z	Jarzyce- Świeszyno	5,1
ŁĄCZNIE				5,1


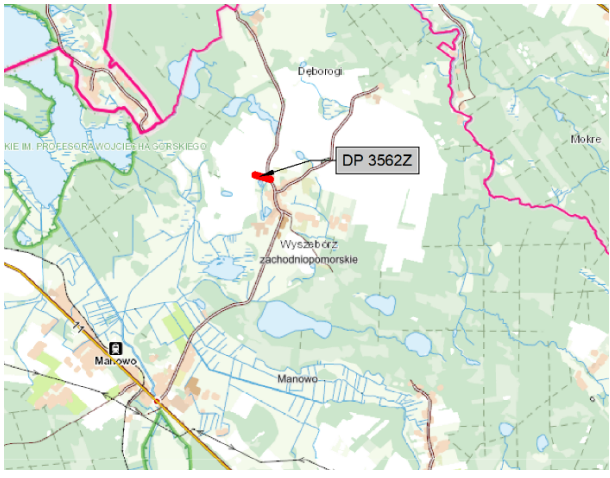
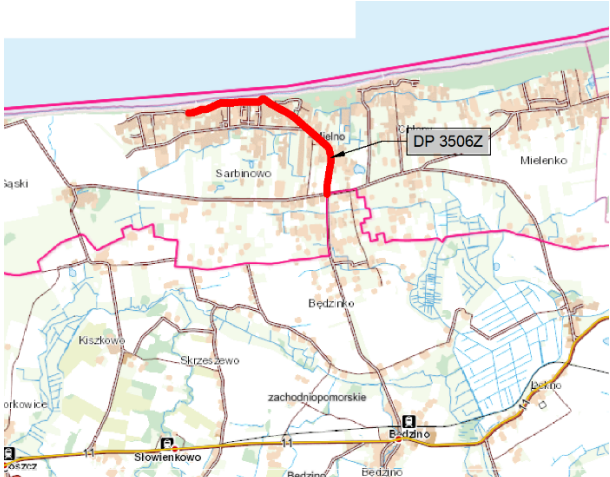
Załącznik Nr 2 do uchwały Nr LXXVI/483/23
Rady Powiatu w Koszalinie
z dnia 27 listopada 2023 r.


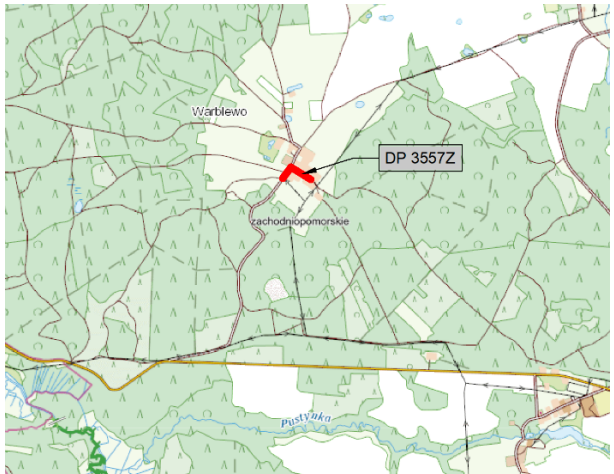

Wykaz nieruchomości

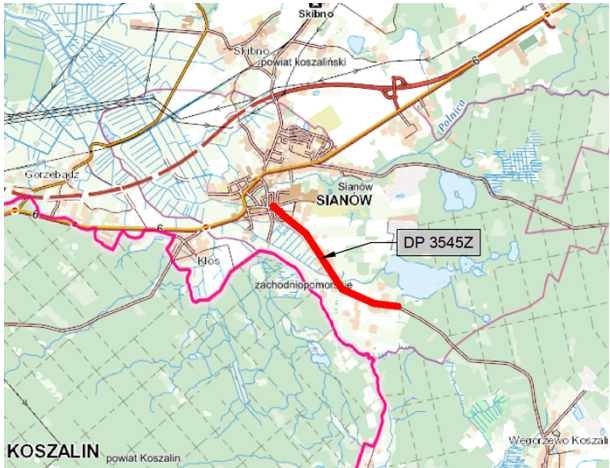

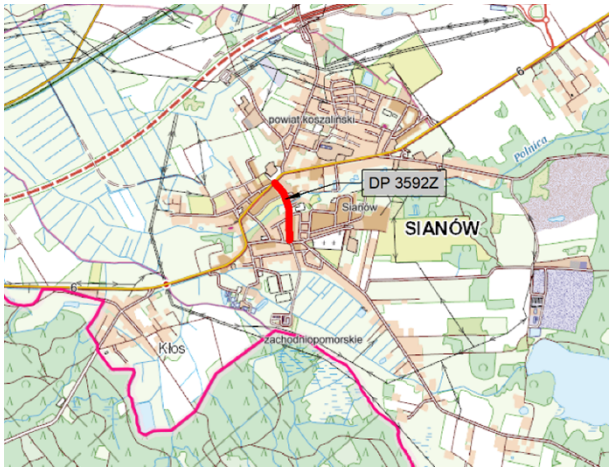
Lp.	Gmina	Nr drogi	Przebieg	Nr działki, obręb
1	Będzino	3503Z	Łasin- Łopienica- DK 11	Dz. nr 2 obr. Łopienica
				Dz. nr 9 obr. Łopienica
2	Biesiekierz	3524Z	Parnowo- Cieszyn	Dz. nr 261 obr. Parnowo
				Dz. nr 5 obr. Cieszyn
				Dz. nr 6 obr. Cieszyn
				Dz. nr 98 obr. Cieszyn
3	Bobolice	3582Z	DK 11- Głódowa	Dz. nr 75/2 obr. Głódowa
				Dz. nr 25/2 obr. Głódowa
4	Manowo	3562Z	Wyszebórz- Lubiatowo	Dz. nr 237/1 obr. Wyszebórz
5	Mielno	3506Z	Sarbinowo	Dz. nr 55/1 obr. Sarbinowo
				Dz. nr 363/3 obr. Sarbinowo
				Dz. nr 181/4 obr. Sarbinowo
				Dz. nr 182/1 obr. Sarbinowo
				Dz. nr 374/1 obr. Sarbinowo
6	Polanów	3554Z	DW nr 206- Dadzewo	Dz. nr 15 obr. Dadzewo
				Dz. nr 9/8 obr. Dadzewo
7	Polanów	3557Z	Warblewo	Dz. nr 74 obr. Warblewo
				Dz. nr 75/1 obr. Warblewo
8	Polanów	3566Z	Rekowo	Dz. nr 248/19 obr. Rekowo
9	Sianów	3545Z	Ul. Węgorzewska	Dz. nr 57 obr. Sianów 6
				Dz. nr 58 obr. Sianów 6- w części- ok. 780 mb
				Dz. nr 610 obr. Sianów 7
10	Sianów	3545Z	Ul. Piastów	Dz. nr 457 obr. Sianów 7
				Dz. nr 458 obr. Sianów 7
11	Sianów	3592Z	Ul. Mickiewicza	Dz. nr 246 obr. Sianów 7
				Dz. nr 331 obr. Sianów 7
				Dz. nr 226/1 obr. Sianów 7
				Dz. nr 227/1 obr. Sianów 7
12	Świeszyno	3531Z	Jarzyce- Świeszyno	Dz. nr 93/1 obr. Dunowo
				Dz. nr 93/3 obr. Dunowo
				Dz. nr 698/1 obr. Świeszyno
				Dz. nr 700/1 obr. Świeszyno


Przebieg dróg powiatowych

Lp.	Gmina	Nr drogi	Przebieg	Mapa poglądowa
1	Będzino	3503Z	Łasin- Łopienica- droga nr 11	
2	Biesiekierz	3524Z	Parnowo- Cieszyn	

3	Bobolice	3582Z	DK 11- Głódowa	 <p>A topographic map showing the area around Bobolice and Głódowa. A red line highlights a section of road DK 11. A label 'DP 3582Z' with an arrow points to this highlighted section. Other labels include 'Bobolice', 'Głódowa', 'Rozany', 'zachodniopomorskie', and 'Bobolice'.</p>
4	Manowo	3562Z	Wyszebórz- Lubiatowo	 <p>A topographic map showing the area around Wyszebórz and Manowo. A red line highlights a section of road. A label 'DP 3562Z' with an arrow points to this highlighted section. Other labels include 'Wyszebórz', 'Manowo', 'zachodniopomorskie', 'Debora', and 'Młotki'.</p>
5	Mielno	3506Z	Sarbinowo	 <p>A topographic map showing the area around Mielno and Sarbinowo. A red line highlights a section of road. A label 'DP 3506Z' with an arrow points to this highlighted section. Other labels include 'Mielno', 'Sarbinowo', 'zachodniopomorskie', 'Bedzino', 'Kiszkowo', and 'Słownikowo'.</p>

6	Polanów	3554Z	DW nr 206-Dadzewo	
7	Polanów	3557Z	Warblewo	
8	Polanów	3566Z	Rekowo	

9	Sianów	3545Z	Ul. Węgorzewska	
10	Sianów	3545Z	Ul. Piastów	
11	Sianów	3592Z	Ul. Mickiewicza	

12	Świeszyno	3531Z	Jarzyce- Świeszyno	 <p>The map displays the Jarzyce-Świeszyno region with a red line indicating the DP 3531Z route. The route starts near Gieźkowo, passes through Jarzyce, and ends near Mierzym. Other labeled locations include Koniaków, Świeszyno, Dunicowo, zachodniopomorskie, Świeszyno, Strzeżecino, and Manowo. A vertical dashed red line is also visible on the left side of the map.</p>
----	-----------	-------	-----------------------	--

Uzasadnienie

do uchwały NR LXXVI/483/23 Rady Powiatu w Koszalinie z dnia 27 listopada 2023 r. w sprawie pozbawienia kategorii drogi powiatowej niektórych dróg i odcinków dróg powiatowych.

Zgodnie z art. 12 pkt 11 ustawy z dnia 5 czerwca 1998 r. o samorządzie powiatowym (Dz. U. z 2022 r. poz. 1526 oraz z 2023 r. poz. 572) w związku z art. 10 ust. 5c ustawy z dnia 21 marca 1985 r. o drogach publicznych (Dz. U. z 2023 r. poz. 645, poz. 760, poz. 1193, poz. 1688) pozbawienia kategorii dróg powiatowych następuje w drodze uchwały Rady Powiatu.

W związku z oddaniem do użytkowania nowo wybudowanych dróg ekspresowych pozbawiono kategorii dróg krajowych drogi o łącznej długości ok. 40 km. Na podstawie art. 10 ust. 5a, 5a¹ ustawy z dnia 21 marca 1985r. o drogach publicznych (Dz. U. z 2023r. poz. 645 ze zm.) Sejmik Województwa Zachodniopomorskiego w dniu 16 listopada 2023r. podjął uchwałę nr XLVI/549/23 w sprawie pozbawienia kategorii dróg wojewódzkich drogę nr 168 Mostowo- Drzewiany o długości ok. 24,2 km. Tym samym Rada Powiatu na podstawie art. 10 ust. 5c może, w drodze uchwały, pozbawić kategorii drogi powiatowej drogi powiatowe o proporcjonalnej długości do odcinka drogi wojewódzkiej, o którym mowa w ust. 5a. Odcinki drogi powiatowych zostają zaliczone do kategorii dróg gminnych. Wójtowie oraz Burmistrzowie Gmin o zamiarze podjęcia uchwały zostali poinformowani w wymaganym ustawą terminie.

Znaczenie przewidzianych do przekazania Gminom dróg w spójnym układzie funkcjonalno- komunikacyjnym sieci dróg powiatowych jest znikome, gdyż one praktycznie służą wyłącznie lokalnym mieszkańcom, przez co posiadają charakter drogi gminnej.