




MAPA POGLĄDOWA

SKALA 1:10 000

woj. zachodniopomorskie
powiat: koszaliński
gmina: Biesiekierz

LEGENDA

-  obszar obrębu Tatów projektowany do przeniesienia do obrębu Nowe Bielice
-  obszar obrębu Stare Bielice projektowany do przeniesienia do obrębu Nowe Bielice
-  dotychczasowa granica obrębów

USŁUGI GEODEZYJNE
geodeta uprawniony, świadectwo 7880
Mieczysław Płoski
76-031 Mścice, ul. Rzemieślnicza 19
tel. 345-05-19, kom. 0602-742-056
NIP 330274414, NIP 669-105-11-08

USŁUGI GEODEZYJNE
geodeta
inż. Roman Płoski
76-031 Mścice, ul. Rzemieślnicza 18
tel. (94) 345 05 18, kom. 600 389 470
NIP 4930590800 REGON 365379502

STAROSTA KOSZALIŃSKI
ul. Racławicka 13
75-620 KOSZALIN
61 6630 444, 609 81

Z up. STAROSTY
Renata Dobrzańska
Geodeta Państwowy



OBRĘB
LASKI KOSZALIŃSKIE
Laski Koszalińskie

OBRĘB
NOWE BIELICE

OBRĘB
STARE BIELICE