

**UCHWAŁA NR XXIII/178/20  
RADY POWIATU W KOSZALINIE**

z dnia 24 czerwca 2020 r.

**w sprawie ustalenia przebiegu niektórych dróg powiatowych**

Na podstawie art. 12 pkt 11 ustawy z dnia 5 czerwca 1998 r. o samorządzie powiatowym (Dz.U. z 2020r. poz. 920) oraz na podstawie art. 6a ust. 3 ustawy z dnia 21 marca 1985 r. o drogach publicznych (Dz. U. z 2020 r. poz. 470) po uzyskaniu opinii Burmistrza Mielna, Burmistrza Gminy i Miasta Sianów, Wójta Gminy Będzino, Wójta Gminy Biesiekierz oraz Wójta Gminy Świeszyno uchwała się, co następuje:

§ 1. Ustala się nowy przebieg dróg powiatowych:

- 1) 3519Z - była DK6 - Kraśnik - Warnino - skrzyżowanie z byłą DK6 - granica powiatu koszalińskiego,
- 2) 3509Z - Mielno- Strzeżenice- Mścice,
- 3) 3510Z - Karnieszewice- Sianów,
- 4) 3537Z - droga nr 11- Rosnowo- Kurozwęcz - Zegrze Pomorskie- droga nr 167.

§ 2. Wykaz nieruchomości wchodzących w skład dróg powiatowych, o których mowa w §1 określa załącznik nr 1 do niniejszej uchwały.

§ 3. Przebieg dróg powiatowych, o których mowa w §1 przedstawia załącznik graficzny nr 2 do niniejszej uchwały.

§ 4. Wykonanie uchwały powierza się Zarządowi Powiatu w Koszalinie.

§ 5. Uchwała wchodzi w życie po upływie 14 dni od jej opublikowania w Dzienniku Urzędowym Województwa Zachodniopomorskiego.



**Przewodniczący Rady**  
*Z. Grabarek*  
**Zbigniew Grabarek**

Załącznik Nr 1 do uchwały Nr XXIII/178/20  
Rady Powiatu w Koszalinie  
z dnia 24 czerwca 2020 r.

Wykaz nieruchomości wchodzących w skład drogi powiatowej  
Nr 3519Z była DK6 - Kraśnik - Warnino - skrzyżowanie z byłą DK6 - granica powiatu koszalińskiego

| Gmina       | Obręb    | Nr działki | Powierzchnia |
|-------------|----------|------------|--------------|
| Biesiekierz | Świemino | 78/5       | 0,4550       |

Wykaz nieruchomości wchodzących w skład drogi powiatowej  
3509Z - Mielno- Strzeżenice- Mścice

| Gmina   | Obręb       | Nr działki | Powierzchnia |
|---------|-------------|------------|--------------|
| Mielno  | Mielno      | 321/2      | 0,0372       |
| Mielno  | Mielno      | 377/2      | 0,0891       |
| Mielno  | Mielno      | 37/3       | 2,6605       |
| Mielno  | Mielno      | 280/17     | 0,0235       |
| Mielno  | Mielno      | 313/4      | 0,0197       |
| Mielno  | Mielno      | 317/5      | 0,0138       |
| Mielno  | Mielno      | 319/14     | 0,02         |
| Mielno  | Mielno      | 319/16     | 0,0162       |
| Mielno  | Mielno      | 320/2      | 0,037        |
| Mielno  | Mielno      | 322/2      | 0,026        |
| Mielno  | Mielno      | 325/2      | 0,0416       |
| Mielno  | Mielno      | 327/2      | 0,0072       |
| Mielno  | Mielno      | 328/2      | 0,01         |
| Mielno  | Mielno      | 329/2      | 0,0221       |
| Mielno  | Mielno      | 330/2      | 0,0065       |
| Mielno  | Mielno      | 331/2      | 0,0008       |
| Mielno  | Mielno      | 332/2      | 0,0282       |
| Mielno  | Mielno      | 333/2      | 0,0398       |
| Mielno  | Mielno      | 334/4      | 0,019        |
| Mielno  | Mielno      | 335/2      | 0,0497       |
| Mielno  | Mielno      | 368/2      | 0,0021       |
| Mielno  | Mielno      | 372/2      | 0,0623       |
| Mielno  | Mielno      | 374/2      | 0,028        |
| Mielno  | Mielno      | 375/4      | 0,0632       |
| Mielno  | Mielno      | 384/4      | 0,007        |
| Mielno  | Mielno      | 385/4      | 0,1042       |
| Mielno  | Mielno      | 551/2      | 0,0573       |
| Mielno  | Mielno      | 558/2      | 0,0157       |
| Mielno  | Mielno      | 560/2      | 0,0099       |
| Mielno  | Mielno      | 561/2      | 0,0132       |
| Mielno  | Mielno      | 562/2      | 0,033        |
| Mielno  | Mielno      | 373/2      | 0,0023       |
| Mielno  | Mielno      | 778        | 0,0021       |
| Mielno  | Mielno      | 779        | 0,0087       |
| Mielno  | Mielno      | 780        | 0,102        |
| Będzino | Mścice      | 238        | 3,48         |
| Będzino | Strzeżenice | 219/1      | 1,63         |
| Będzino | Strzeżenice | 228/3      | 2,72         |

**Wykaz nieruchomości wchodzących w skład drogi powiatowej  
3510Z - Karnieszewice- Sianów**

| Obręb         | Nr działki | pow.   |
|---------------|------------|--------|
| Sianów 3      | 701        | 2,7013 |
|               | 703        | 0,3570 |
| Karnieszewice | 227/3      | 0,3270 |
|               | 227/4      | 1,4000 |
|               | 185/6      | 0,2586 |
|               | 185/4      | 1,1600 |
|               | 227/5      | 3,0664 |
|               | 219/4      | 0,0215 |
|               | 484/49     | 0,0096 |
|               | 484/55     | 0,6885 |
|               | 484/57     | 0,4124 |

Nieruchomość w części wchodzi w skład drogi powiatowej

Nieruchomość w części wchodzi w skład drogi powiatowej

Nieruchomość w części wchodzi w skład drogi powiatowej

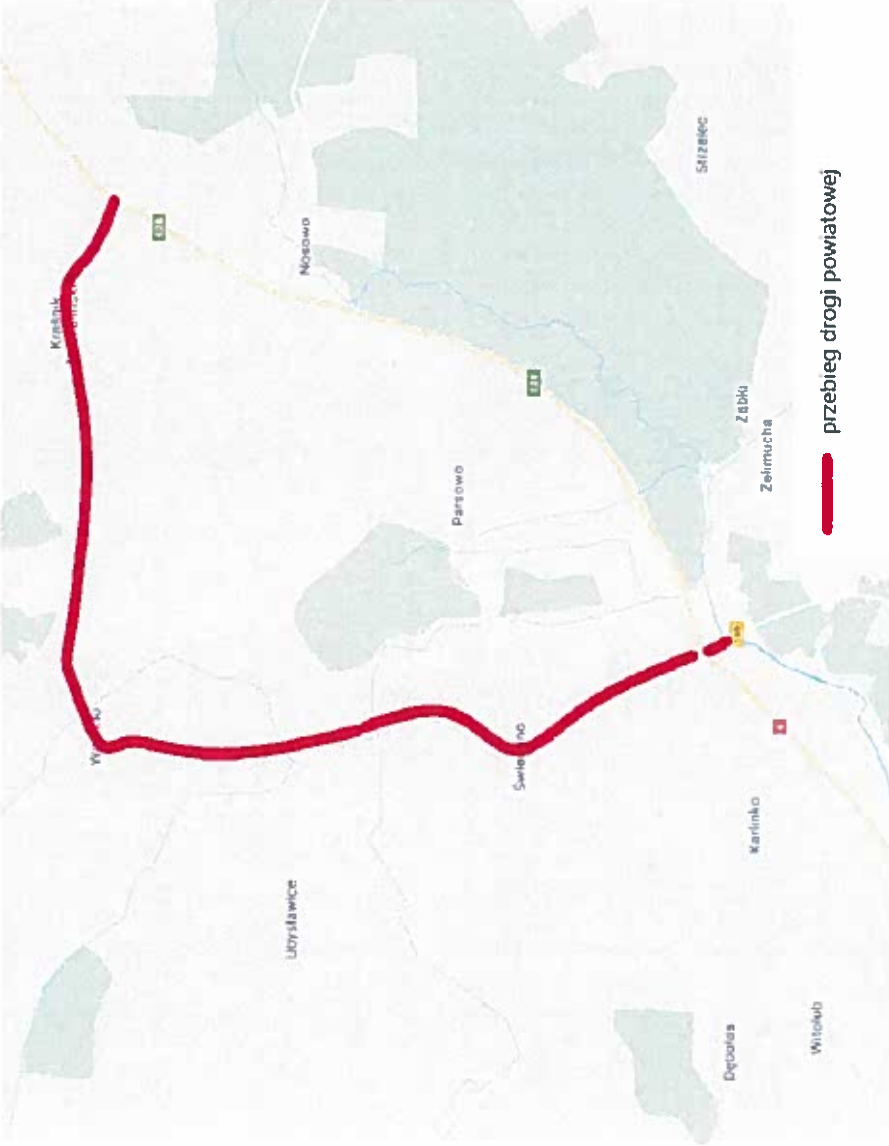
**Wykaz nieruchomości wchodzących w skład drogi powiatowej nr 3537Z - droga nr 11- Rosnowo-  
Kurozwęcz - Zegrze Pomorskie- droga nr 167**

| Gmina     | Obręb            | Nr działki | Powierzchnia |
|-----------|------------------|------------|--------------|
| Świeszyno | Niedalino        | 297        | 6,9200       |
| Świeszyno | Kurozwęcz        | 53         | 1,0152       |
| Świeszyno | Kurozwęcz        | 33/2       | 4,2905       |
| Świeszyno | Kurozwęcz        | 85         | 0,9500       |
| Świeszyno | Zegrze Pomorskie | 103        | 0,47         |
| Świeszyno | Zegrze Pomorskie | 117        | 0,97         |
| Świeszyno | Zegrze Pomorskie | 62         | 0,4925       |
| Świeszyno | Zegrze Pomorskie | 121        | 3,7694       |
| Manowo    | Rosnowo          | 227        | 2,01         |
| Manowo    | Rosnowo          | 78         | 1,29         |
| Manowo    | Rosnowo          | 276        | 1,21         |
| Manowo    | Rosnowo          | 277        | 2,3          |
| Manowo    | Rosnowo          | 195/2      | 0,0096       |
| Manowo    | Rosnowo          | 23/12      | 0,0033       |
| Manowo    | Rosnowo          | 23/5       | 0,0006       |
| Manowo    | Rosnowo          | 79/3       | 0,0171       |
| Manowo    | Rosnowo          | 216/5      | 0,0065       |
| Manowo    | Rosnowo          | 216/7      | 0,0102       |
| Manowo    | Manowo           | 318        | 4,7          |

Nieruchomość w części wchodzi w skład drogi powiatowej

Załącznik Nr 2 do uchwały Nr XXIII/178/20  
Rady Powiatu w Koszalinie  
z dnia 24 czerwca 2020 r.

3519Z - była DK6 - Kraśnik - Warnino - skrzyżowanie z byłą DK6 - granica powiatu koszalińskiego



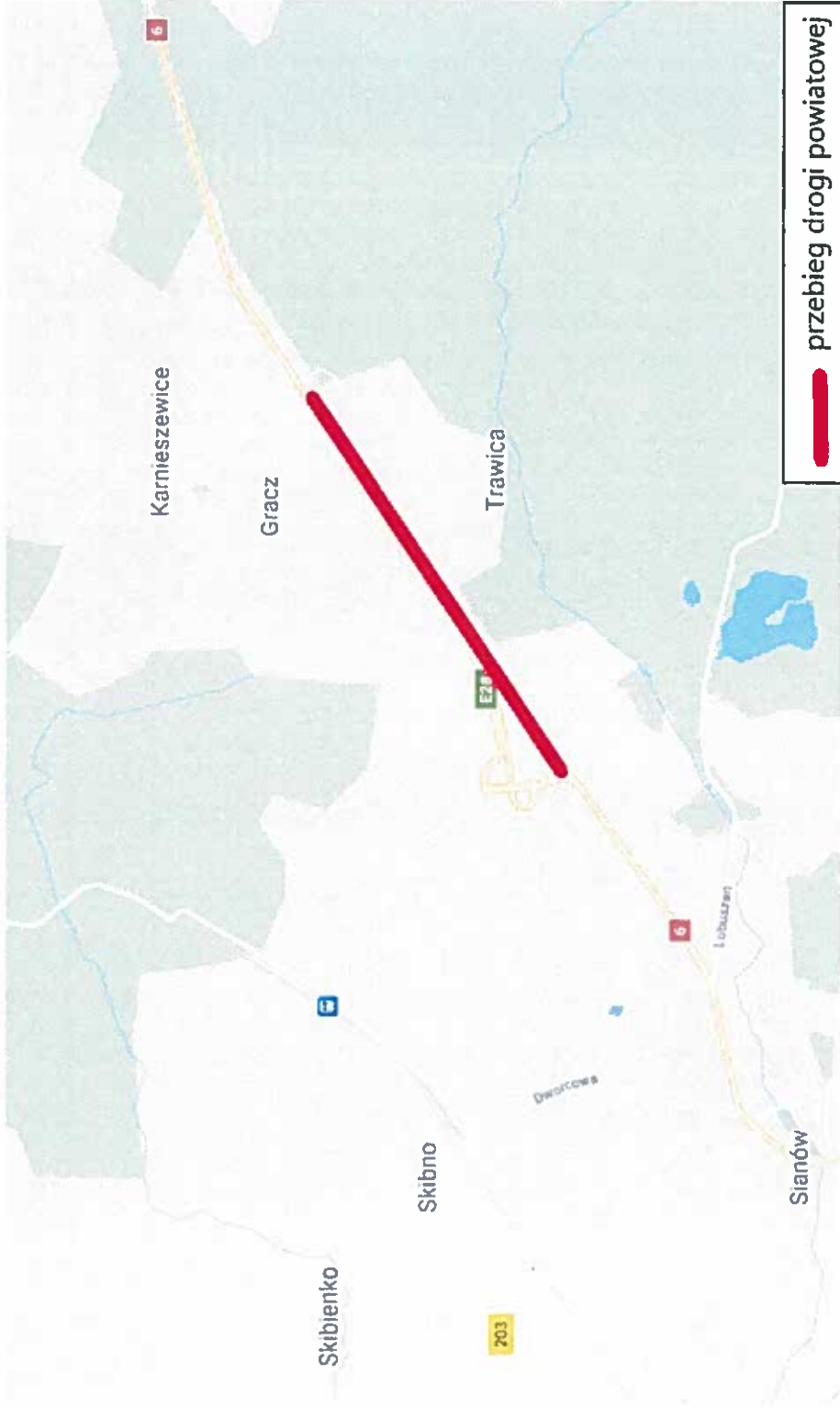
Źródło: <https://www.google.com/maps/>

### 3509Z - Mielno- Strzeżenice- Mścice

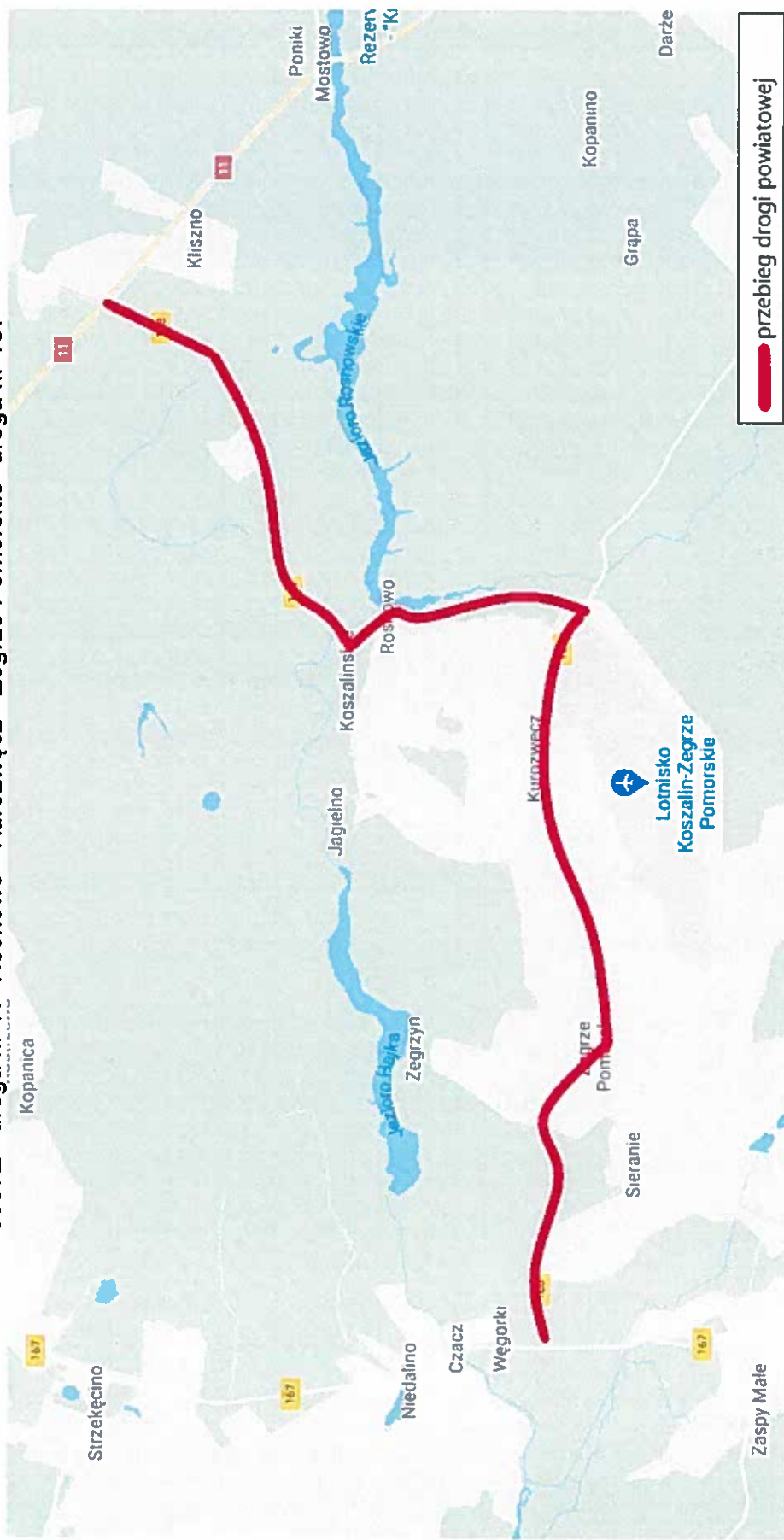


Źródło: <https://www.google.com/maps/>

### 3510Z - Karnieszewice- Sianów



# 3537Z - droga nr 11- Rosnowo- Kurozwęcz - Zegrze Pomorskie- droga nr 167



Źródło: <https://www.google.com/maps/>