

**UCHWAŁA NR XXIV/186/20  
RADY POWIATU W KOSZALINIE**

z dnia 16 lipca 2020 r.

**w sprawie pozbawienia kategorii drogi powiatowej niektórych dróg i odcinków  
dróg powiatowych**

Na podstawie art. 12 pkt 11 ustawy z dnia 5 czerwca 1998 r. o samorządzie powiatowym (Dz.U. z 2020 r. poz. 920) w związku z art. 10 ust. 5c ustawy z dnia 21 marca 1985 r. o drogach publicznych (Dz.U. z 2020 r. poz. 470) uchwała się, co następuje:

§ 1. Pozbawia się kategorii drogi powiatowej niektóre drogi i odcinki dróg powiatowych określone w załączniku nr 1 do niniejszej uchwały.

§ 2. Wykaz nieruchomości wchodzących w skład dróg powiatowych, o których mowa w §1 określa załącznik nr 2 do niniejszej uchwały.

§ 3. Przebieg dróg powiatowych, o których mowa w §1 przedstawia załącznik graficzny nr 3 do niniejszej uchwały.

§ 4. Wykonanie uchwały powierza się Zarządowi Powiatu w Koszalinie.

§ 5. Uchwała podlega opublikowaniu w Dzienniku Urzędowym Województwa Zachodniopomorskiego i wchodzi w życie z dniem 1 stycznia 2021 r.



Przewodniczący Rady

*Zbigniew Grabarek*  
Zbigniew Grabarek

Załącznik Nr 1 do uchwały Nr XXIV/186/20  
Rady Powiatu w Koszalinie  
z dnia 16 lipca 2020 r.

**Wykaz niektórych dróg i odcinków dróg powiatowych**

**1. Gmina Będzino**

Lp.	Nr drogi	Przebieg	Długość odcinka [km]
1	3507Z	Kazimierz Pomorski – Strzeżenice	2,7
Łącznie:			2,7

**2. Gmina Biesiekierz**

Lp.	Nr drogi	Przebieg	Długość odcinka [km]
1	3520Z	Parsowo-Świemino	1,6
Łącznie:			1,6

**3. Gmina Bobolice**

Lp.	Nr drogi	Przebieg	Długość odcinka [km]
1	3575Z	Świelino- granica powiatu (Warnino)	1,70
3	3580Z	ul. Reymonta i ul. Wiejska Bobolice	1,28
Łącznie:			2,98

**4. Gmina Manowo**

Lp.	Nr drogi	Przebieg	Długość odcinka [km]
1	3563Z	Dęborogi- Wyszebórz	2,04
2	3533Z	Raduszka- Kretomino	1,00
Łącznie:			3,04

**5. Gmina Mielno**

Lp.	Nr drogi	Przebieg	Długość odcinka [km]
1	3504Z	ul. B. Chrobrego i ul. 6-ego Marca w m. Mielno	2,95
Łącznie:			2,95

#### 6. Gmina Polanów

Lp.	Nr drogi	Przebieg	Długość odcinka [km]
1	3583Z	ul. Dworcowa, Polanów	0,30
2	3584Z	ul. Kolejowa, Polanów	1,02
3	3585Z	ul. Magazynowa, Polanów	0,30
4	3586Z	ul. Mokra, Polanów	0,42
5	3587Z	ul. Partyzancka, Polanów	1,01
6	3588Z	ul. Stawna, Polanów	0,56
7	3589Z	ul. Strumykowa, Polanów	0,20
8	3590Z	ul. Wiejska, Polanów	0,20
Łącznie:			4,01

#### 7. Gmina Sianów

Lp.	Nr drogi	Przebieg	Długość odcinka [km]
1	3512Z	Iwięcino-Bielkowo	3,1
Łącznie:			3,1

#### 8. Gmina Świeszyno

Lp.	Nr drogi	Przebieg	Długość odcinka [km]
1	3532Z	Dunowo- Strzekęcino	3,76
Łącznie:			3,76

Załącznik Nr 2 do uchwały Nr XXIV/186/20  
Rady Powiatu w Koszalinie  
z dnia 16 lipca 2020 r.

**Wykaz nieruchomości**



<b>3507Z</b>	<b>Kazimierz Pomorski - Strzeżenice</b>
	19/2-Łekno
	229/2-Strzeżenice
	229/3-Strzeżenice
<b>3520Z</b>	<b>Świemino - Parsowo - droga nr 6</b>
	76-Świemino
	201-Parsowo
<b>3575Z</b>	<b>Świelino - granica powiatu (Warnino)</b>
	48-Świelino
<b>3580Z</b>	<b>ul. Reymonta i ul. Wiejska w m. Bobolice</b>
	28-m,Bobolice obręb 4
	85-m,Bobolice obręb 4
	55-m,Bobolice obręb 4
	55-m,Bobolice obręb 4- most 53m2
	361/2-m,Bobolice obręb 3
<b>3563Z</b>	<b>Dęborogi - Wyszebórz</b>
	7/1-Dęborogi
	154-Wyszebórz
	156-Wyszebórz
<b>3533Z</b>	<b>Raduszka-Kretomino</b>
	235/1-Kretomino
	156/15-Kretomino
	155/5-Kretomino
	154/9-Kretomino
	154/7-Kretomino
	153/12-Kretomino
	153/16-Kretomino
	153/14-Kretomino
	153/18-Kretomino
<b>3504Z</b>	<b>ul. B. Chrobrego i ul. 6-ego Marca w m. Mielno</b>
	37/2-Mielno
	212/14 Mielno
	212/15-Mielno
	748-Mielno
	101/3-Mielno
	103/11-Mielno
	166/2-Mielno
	166/4-Mielno
	175/2-Mielno
	196/3-Mielno

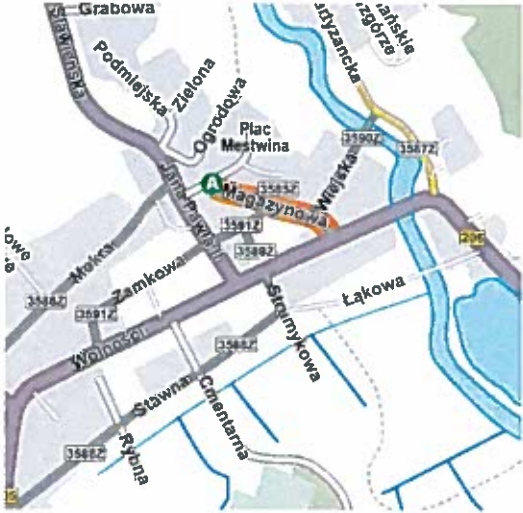

	240/23-Mielno
	243/4-Mielno
	206/1-Mielno
	207/12-Mielno
	246/6-Mielno
	249/8-Mielno
	250/17-Mielno
	473/2-Mielno
	251/9-Mielno
	212/13-Mielno
	207/10-Mielno
	251/37-Mielno
	251/39-Mielno
	253/3-Mielno
	235/18-Mielno
	754/1-Mielno
	241/6-Mielno
	242/27-Mielno
	3/60-Mielno
	242/29-Mielno
	235/25-Mielno
	182/6-Mielno
	180/4-Mielno
	212/17-Mielno
	170/14-Mielno
	170/12-Mielno
	170/8-Mielno
	207/8-Mielno
	181/3-Mielno
<b>3583Z</b>	<b>ul. Dworcowa</b>
	130-m. Polanów obręb 4
<b>3584Z</b>	<b>ul. Kolejowa</b>
	100-m. Polanów obręb 4
<b>3585Z</b>	<b>ul. Magazynowa</b>
	180/2-m. Polanów obręb 2
<b>3586Z</b>	<b>ul. Mokra</b>
	21-m. Polanów obręb 4
<b>3587Z</b>	<b>ul. Partyzancka</b>
	29/1-m. Polanów obręb 2
<b>3588Z</b>	<b>ul. Stawna</b>
	1-m. Polanów obręb 6
<b>3589Z</b>	<b>ul. Strumykowa</b>
	165/1-m. Polanów obręb 4
	165/2-m. Polanów obręb 4
	187/2-m. Polanów obręb 2
<b>3590Z</b>	<b>ul. Wiejska</b>
	122-m. Polanów obręb 2

<b>3512Z</b>	<b>Bielkowo-Iwięcino</b>
	20/5-Bielkowo
	100-Bielkowo
	334-Iwięcino
	280/4-Iwięcino



Załącznik Nr 3 do uchwały Nr XXIV/186/20  
Rady Powiatu w Koszalinie  
z dnia 16 lipca 2020 r.

Poglądowy przebieg dróg



Lp.	Nr drogi	Przebieg	Gmina	Mapka poglądowa
1	3583Z	Ul. Dworcowa, Polanów	Polanów	
2	3584Z	Ul. Kolejowa, Polanów	Polanów	



3	3585Z	Ul. Magazynowa, Polanów	Polanów	 <p>A detailed street map of Polanów, Poland. The map shows a network of streets including Grabowa, Podmiejska, Zielona, Oporodowa, Plac Mestwina, Magazynowa (highlighted in orange), Winiarska, Łukowa, Stawna, Chęcińska, Rybna, and Wołoska. A river is visible on the right side of the map. Various house numbers are marked along the streets.</p>
4	3586Z	Ul. Mokra, Polanów	Polanów	 <p>A detailed street map of Polanów, Poland, showing a different section than the first map. The map includes streets such as Grabowa, Podmiejska, Zielona, Oporodowa, Plac Mestwina, Magazynowa, Mokra (highlighted in orange), Zamkowa, Winiarska, Stawna, Chęcińska, Rybna, Wołoska, Kozłowa, Dworcowa, Plezaka, Kolejowa, and Załcze. A river is also visible on the right side.</p>







5	3587Z	Ul. Partyzancka, Polanów	Polanów	
6	3588Z	Ul. Stawna, Polanów	Polanów	

7	3589Z	Ul. Strumykowa, Polanów	Polanów	
8	3590Z	Ul. Wiejska, Polanów	Polanów	

9	3512Z	Iwęcino-Bielkowo	Sianów	 <p>A map showing a road highlighted in red and yellow. The road is labeled '3512Z'. It runs north-south, connecting the area of 'Iwęcino' to 'Bielkowo'. Other roads shown include '203' and '3538Z'. The area 'Kolonia Iwęcino' is also visible.</p>
10	3504Z	Ul. B. Chrobrego i ul. 6-ego Marca	Mielno	 <p>A map showing a road highlighted in red and yellow. The road is labeled '3504Z'. It runs east-west, connecting 'Mielno' to 'Łazy'. A red oval highlights a section of the road near 'Mielno' with a 'D' in a red circle. Other roads shown include '3507Z', '3506Z', and '3505Z'. Locations like 'Strzeżenice', 'Dobiesławiec', 'Barnet', 'Mścice', and 'KOSZKLIN' are also marked.</p>

11	3507Z	Kazimierz pom.- Strzeżenice	Będzino	
12	3520Z	Swiemińsko- Parsowo	Biesiekierz	

13	3532Z	Dunowo- Strzekęcino	Świeszyno	
14	3563Z	Dęborogi- Wyszebórz	Manowo	

15	3533Z	Raduszka-Kretomino	Manowo	
16	3575Z	Świelino-granica powiatu (Warnino)	Bobolice	

17	3580Z	Ul. Reymonta i ul. Wiejska	Bobolice
----	-------	----------------------------	----------

